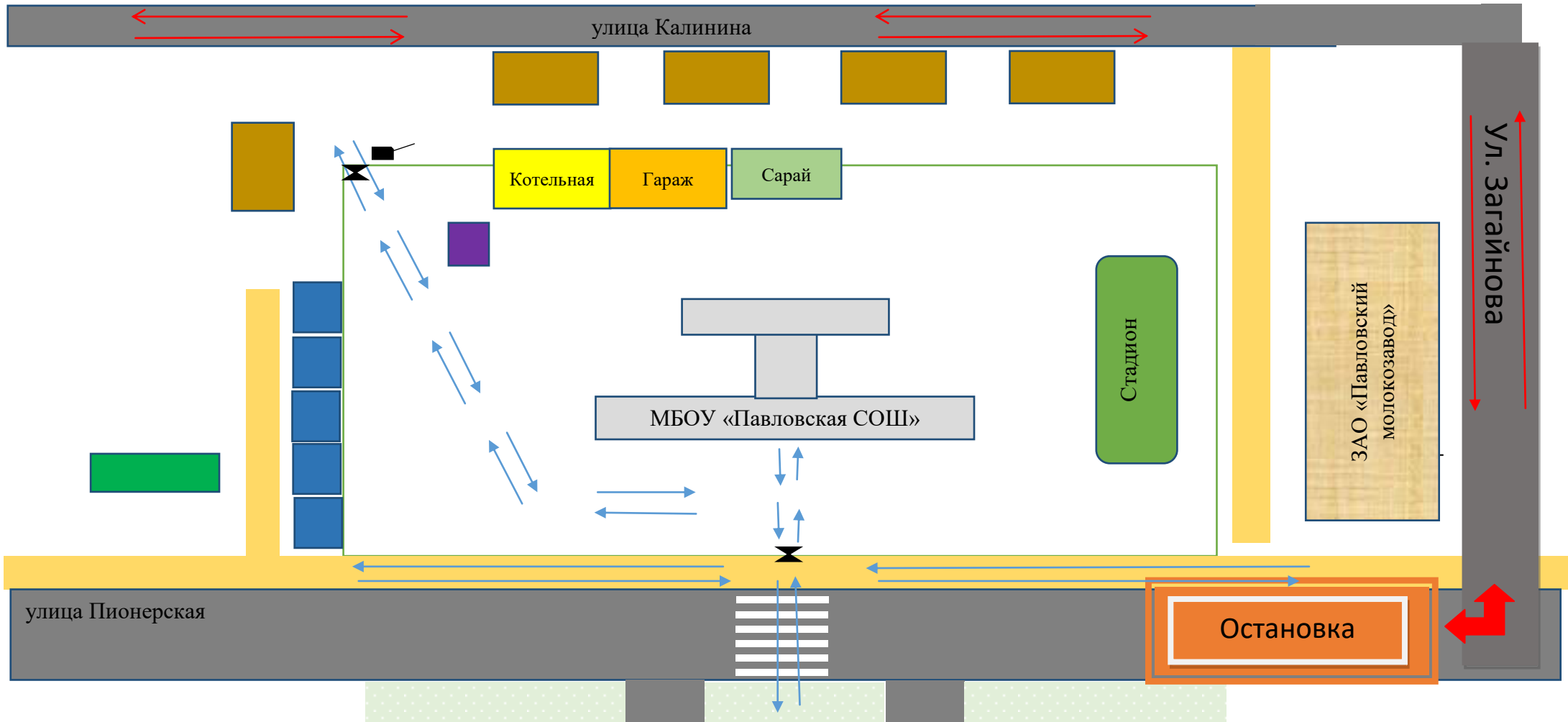


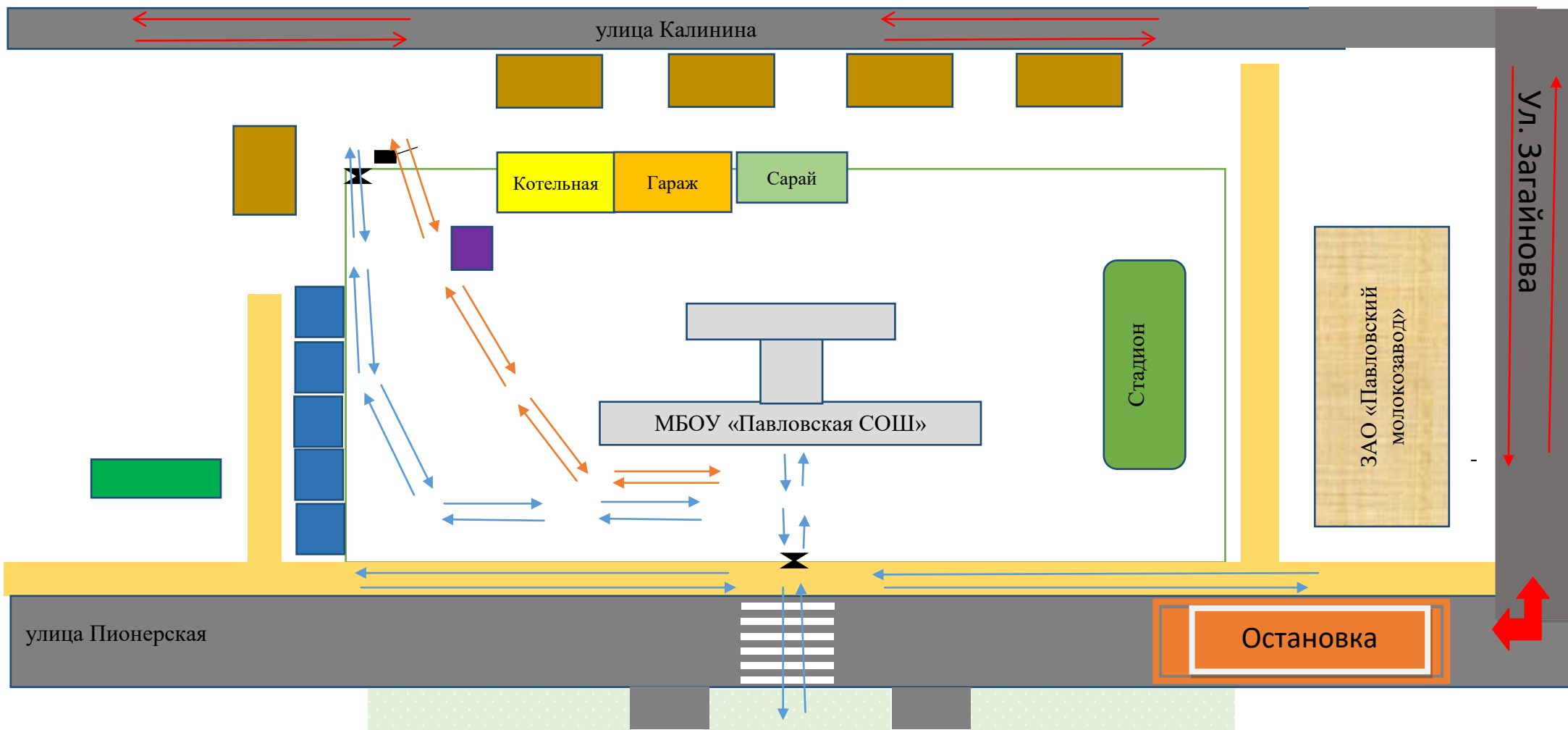
I. План-схемы образовательной организации

1. Район расположения МБОУ «Павловская СОШ», пути движения транспортных средств и детей (обучающихся)



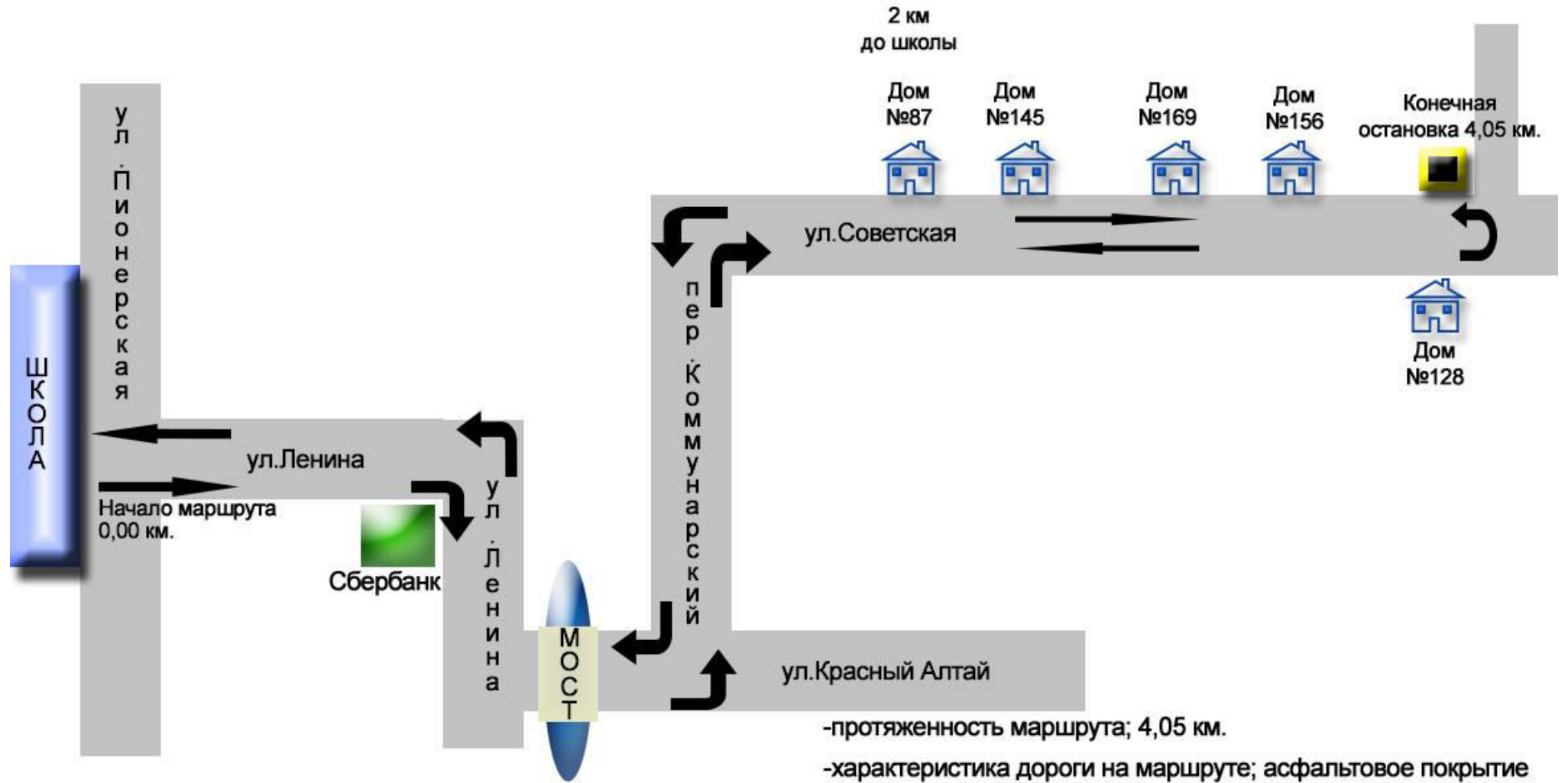
- | | | | |
|-----------------------|------------|------------------|------------------|
| - многоквартирный дом | - шлагбаум | - тротуар | - движение ТС |
| - частный сектор | - гаражи | - проезжая часть | - вход (выход) |
| | | | - движение детей |

2. Пути движения транспортных средств месту разгрузки (погрузки) и рекомендуемые безопасные пути передвижения детей по территории МБОУ «Павловская СОШ»

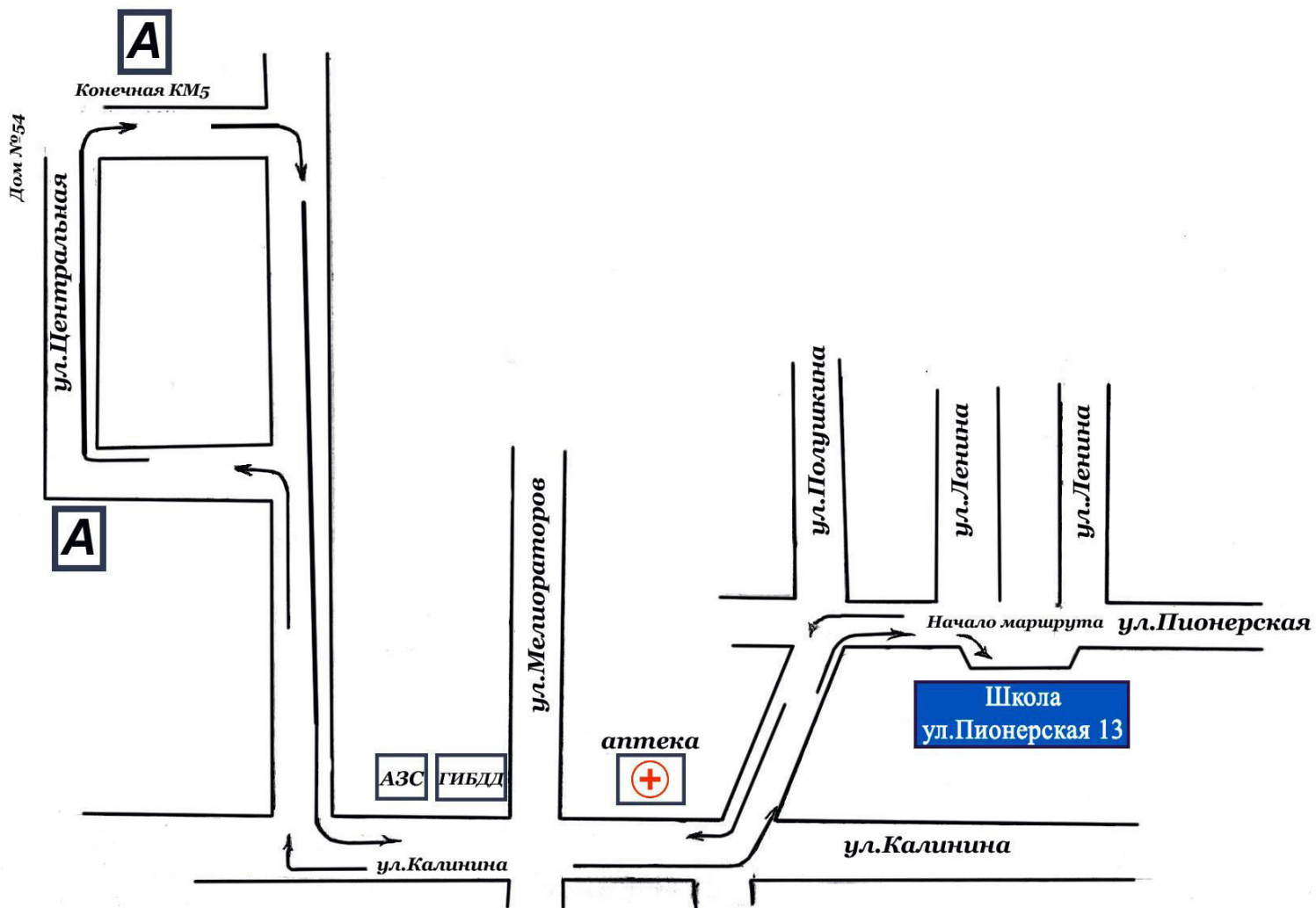


- | | | | | |
|-----------------------|------------|------------------|----------------|--|
| - многоквартирный дом | - шлагбаум | - тротуар | - движение ТС | - движение ТС для разгрузки (погрузки) |
| - частный сектор | - гаражи | - проезжая часть | - вход (выход) | - движение детей |

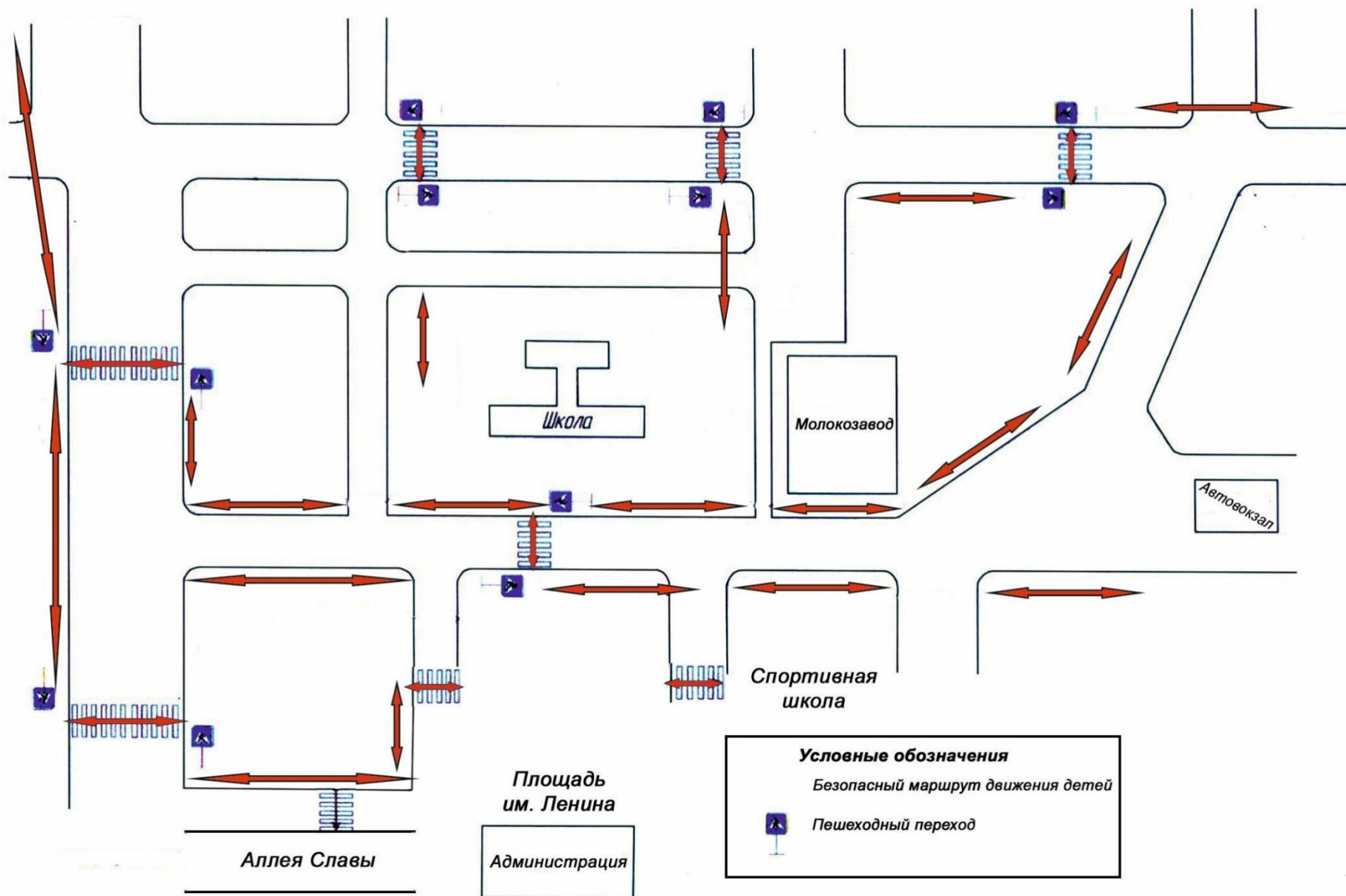
3.Схема движения школьного автобуса (КАВЗ -4238-0000010-65) по маршруту Школа – ул. Зеркальная



4. Схема движения автобуса (ГАЗ-322171) по маршруту Школа – ул. Центральная



5. Безопасный маршрут «Дом-Школа-Дом»



6. Маршрут движения организованных групп детей от МБОУ «Павловская СОШ»

